





PŘEHLED DOTČENÝCH POZEMKŮ: SO402 – Veřejné osvětlení, ulice Jilemnického

k.ú. Lanškroun [678929]					
Číslo pozemku	Vlastník	Druh pozemku	Využití	Způsob ochrany	Výměra celkem [m ²]
974/2	Město Lanškroun, nám. J. M. Marků 12, Lanškroun-Vnitřní Město, 56301 Lanškroun	ostatní plocha	ostatní komunikace	---	1698
3713/1	Město Lanškroun, nám. J. M. Marků 12, Lanškroun-Vnitřní Město, 56301 Lanškroun	ostatní plocha	ostatní komunikace	---	1054

LEGENDA ZÁBORŮ:

- ZÁBOR POZEMKU – STAVEBNÍK
- HRANICE POZEMKŮ

LEGENDA PLOCH:

- | | |
|---|---|
|  | VOZOVKA – asfaltová plocha |
|  | CHODNÍK – skladebná dlažba přírodní |
|  | PARKOVACÍ PLOCHY – skladebná a vsakovací dlažba |
|  | SJEZDY – skladebná dlažba barevná |

LEGENDA INŽENÝRSKÝCH SÍTÍ

NENÍ-LI UVEDENO JINAK, JEDNÁ SE O PODZEMNÍ TRASY

- | | |
|-----------|---|
| — a —> — | VODOVOD – ZDROJ TECHNICKÁ MAPA |
| — >>> — | KANALIZACE JEDNOTNÁ – ZDROJ TECHNICKÁ MAPA |
| — >> — | KANALIZACE DEŠŤOVÁ – ZDROJ ZÁKRES |
| — ~ — | PLYNOVOD NTL GASNET – ZDROJ ZÁKRES |
| — ~ — | SĐĚLOVACÍ KABEL ČETIN – ZDROJ ZÁKRES |
| — OHM ~ — | SĐĚLOVACÍ KABEL NORDIC TELECOM PODZEMNÍ – ZDROJ ZÁKRES |
| — ~> — | ENERGETICKÝ KABEL NN NADZEMNÍ ČEZ Distribuce – ZDROJ ZÁKRES |
| — ~>> — | ENERGETICKÝ KABEL NN ČEZ Distribuce – ZDROJ ZÁKRES |
| — ~>>> — | ENERGETICKÝ KABEL VN NADZEMNÍ ČEZ Distribuce – ZDROJ ZÁKRES |
| — ~>>>> — | ENERGETICKÝ KABEL VO PODZEMNÍ – ZDROJ TECHNICKÁ MAPA |


PŘELOŽKY

ENERGETICKÝ KABEL VO PODZEMÍ (výměna vedení ve stávající kabelové trase)



Souřadný systém: JTSK
Výškový systém: B.p.v.

Před započítáním zemních prací je nutno vytyčit všechna vedení inženýrských sítí

	Ing. Jiří Chláš dopravní inženýr projektant dopravních staveb mobil: 604 982 826	Autorizoval	Ing. Jiří Chláš	Profese	doprava
		Vypracoval	Ing. Jiří Chláš		
Místo stavby	ulice K. Čapka a Jilemnického; město Lanškroun				
Stavebník	Město Lanškroun, IČ: 00279102				
Objednatel dok.	Město Lanškroun, IČ: 00279102				
Název akce	LANŠKROUN, ULICE K. ČAPKA A JILEMNICKÉHO STAVEBNÍ ÚPRAVY				
	Paří				
Název objektu	SO402 – VEŘEJNÉ OSVĚTLENÍ, ULICE JILEMNICKÉHO				
Název přílohy	KATASTRÁLNÍ SITUACE SO402				
			Číslo přílohy	C.2.402	